

487200

487250

487300

487350

487400



PROCURADURÍA AMBIENTAL
Y DEL ORDENAMIENTO
TERRITORIAL DE LA CDMX

PAOT

PARQUE CORPUS CHRISTI



2152600

2152600

2152550

2152550

2152500

2152500

2152450

2152450

2152400

2152400

2152350

2152350

19°28'0"N

19°28'0"N

Av Ing. Alfredo R Dominguez






Samuel

Graciela

Elsa

Ezequiel

Condición

-  Buena
-  Declinante incipiente
-  Declinante severo
-  Muerto
-  Tocón



487200

487250

487300

487350

487400

Elaboró: Subdirección de Estudios y
Reportes de Protección Ambiental, PAOT, 2017.

Sistema de Coordenadas Proyectadas: UTM Zone 14N.
Proyección: Transversa de Mercator.
Datum: WGS 1984.