



Ciudad de México, a 27 de junio de 2023.
PAOT-05-300/100-077-2023

DIP. VÍCTOR HUGO LOBO ROMÁN
PRESIDENTE DE LA COMISIÓN DE DESARROLLO
E INFRAESTRUCTURA URBANA
DEL CONGRESO DE LA CIUDAD DE MÉXICO
PRESENTE

Me refiero al oficio **CCDMX/IIL/CDIU/00367/2023**, a través del cual solicita a esta Procuraduría emita opinión respecto de la Iniciativa Ciudadana denominada **DECRETO POR EL CUAL SE MODIFICA EL PROGRAMA PARCIAL DE DESARROLLO URBANO "LOMAS DE CHAPULTEPEC", DEL PROGRAMA DELEGACIONAL DE DESARROLLO URBANO** PARA LA DELEGACIÓN MIGUEL HIDALGO PUBLICADO EL 06 DE SEPTIEMBRE DE 2021 EN LA GACETA OFICIAL DE LA CIUDAD DE MÉXICO; CON RESPECTO AL PREDIO UBICADO EN **CALLE PEDREGAL, NO. 37, COLONIA LOMAS DE CHAPULTEPEC IV SECCIÓN**, ALCALDÍA MIGUEL HIDALGO, C.P. 11000, CIUDAD DE MÉXICO PARA PERMITIR EL USO HABITACIONAL CON SERVICIO DE ALIMENTOS, BEBIDAS EN GENERAL PARA RESTAURANTE CON VENTA DE BEBIDAS ALCOHÓLICAS EN 6 NIVELES MÁXIMOS DE CONSTRUCCIÓN, 37% MÍNIMO DE ÁREA LIBRE Y 3 VIVIENDAS EN 901.62 m² DE SUPERFICIE MÁXIMA DE CONSTRUCCIÓN.

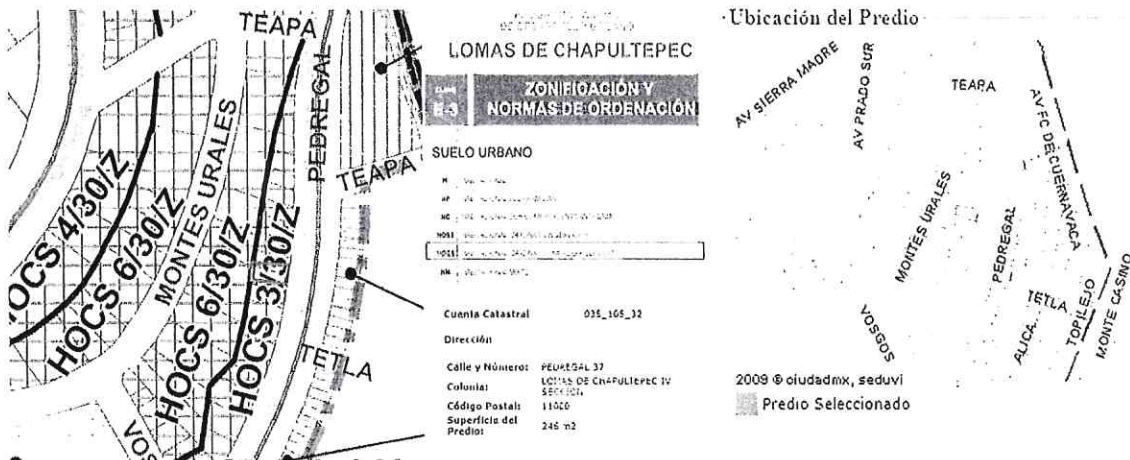
Al respecto y después de un análisis a la iniciativa en comento, me permito externarle las siguientes consideraciones:

1. La iniciativa tiene como objetivo:

(...) *la modificación del Programa Parcial de Desarrollo Urbano "Lomas de Chapultepec", del Programa Delegacional de Desarrollo Urbano* para la Delegación Miguel Hidalgo, decretado por el Congreso de la Ciudad de México en I Legislatura y publicado en la Gaceta Oficial de la Ciudad de México el 06 de septiembre de 2021, para el predio ubicado en Calle Pedregal, No. 37, Colonia Lomas de Chapultepec IV Sección, Alcaldía Miguel Hidalgo, C.P. 11000, Ciudad de México **para permitir Habitacional con servicio de alimentos, bebidas en general para restaurante con venta de bebidas alcohólicas en 6 niveles máximos de construcción 37% mínimo de área libre y 3 viviendas en 901.62 m² de Superficie Máxima de Construcción.**¹

¹ "Iniciativa Ciudadana Denominada: "Decreto por el cual se modifica el Programa Parcial de Desarrollo Urbano "Lomas de Chapultepec", del Programa Delegacional de Desarrollo Urbano para la Delegación Miguel Hidalgo publicado el 06 de septiembre de 2021 en la Gaceta Oficial de la Ciudad de México; con respecto al predio ubicado en Calle Pedregal, no. 37, Colonia Lomas de Chapultepec IV Sección, Alcaldía Miguel Hidalgo, C.P. 11000, Ciudad de México.", Pág. 6.

2. Al realizar la consulta en la plataforma SIG CiudadMX de la Secretaría de Desarrollo Urbano y Vivienda de la Ciudad de México, así como del Programa Parcial de Desarrollo Urbano Lomas de Chapultepec, del Programa Delegacional de Desarrollo Urbano para la Delegación Miguel Hidalgo, publicado el 06 de septiembre de 2021 en la Gaceta Oficial de la Ciudad de México, número 677, Tomo I (PPDU Lomas de Chapultepec), se constató que al predio ubicado en calle Pedregal número 37, colonia Lomas de Chapultepec IV Sección, Alcaldía Miguel Hidalgo, le es aplicable la zonificación HOCS/3/30/Z (Habitacional, Oficinas, Comercio y Servicios, 3 niveles máximos de construcción, 30% mínimo de área libre, densidad "Z"), cuenta con una superficie de terreno de 246 m² y Cuenta Catastral 035_105_32.



3. La iniciativa objeto de estudio pretende justificar su pertinencia con base en los siguientes argumentos:

(...) La solicitud permitirá consolidar la diversificación de viviendas en Lomas de Chapultepec, es decir, a través de los usos propuestos se atenderá a un sector especializado de la población que requiere de espacios donde las condiciones de accesibilidad y confort les permitan satisfacer la demanda de vivienda, así como cubrir sus necesidades básicas en un entorno urbano inmediato. Esto concentrará la población y asegurará un reconocimiento de modelo de ciudad a nivel internacional.

Pedregal 37 sumará a la búsqueda de la diversificación de vivienda y complementariedad de usos en Lomas de Chapultepec a través del aprovechamiento del predio mediante un impacto positivo en la imagen urbana y la dinámica poblacional y económica respetando la arquitectura vanguardista que caracteriza esta zona de la Ciudad de México.

En conclusión, el objetivo del decreto propuesto es aumentar la oferta de vivienda, así como los servicios de

alimentos con venta de bebidas alcohólicas que permitan reforzar el carácter de Lomas de Chapultepec.²

Es de señalarse que con esta iniciativa se pretende crear oferta de vivienda en la zona y servicio de restaurante, proyecto que consiste en un edificio de 6 niveles con 1 semisótano y 2 sótanos, que se ocuparán para 18 cajones de estacionamiento y 7 biciestacionamientos en una superficie bajo nivel de banqueta de 495.80 m² y en una superficie de construcción sobre nivel de banqueta de 901.62 m², de los cuales la planta baja (primer nivel), nivel 2 y 3, serán destinados para el uso de restaurante con venta de bebidas alcohólicas, mientras que los niveles 4, 5 y 6 se destinarían para albergar 3 viviendas.

En virtud de lo anterior, es de señalar que, de conformidad con la Tabla de Usos de Suelo del citado Programa Parcial, en la zonificación aplicable al predio en cuestión **se prohíbe el uso de restaurante con venta de bebidas alcohólicas; y que actualmente en el predio opera un estacionamiento público.**

Por lo que respecta a la densidad de vivienda, el Programa prevé en la Norma de Ordenación particular K. "Cálculo del número de viviendas permitidas y la superficie mínima con la aplicación de literales³, que en la literal Z la superficie mínima de vivienda es de 180 m² sin contar indivisos. No obstante, la Iniciativa que se analiza, si bien establece de facto el número de viviendas que se pretenden construir, no establece al extremo una densidad de vivienda, elemento que compone la zonificación de un inmueble.

Ahora bien, de la revisión de la memoria descriptiva del proyecto que se pretende con la iniciativa que se analiza, que del nivel 1 (pb), 2 y 3, se destinaria al uso de suelo para restaurante con venta de bebidas alcohólicas, manejando en todo momento, que únicamente operara un establecimiento mercantil (restaurante con venta de bebidas alcohólicas), sin embargo de los planos arquitectónicos se aprecia que cada planta destinada a este uso, cuenta con cocina independiente, es decir de otorgarse el cambio de uso de suelo, podría darse el caso que no solo se autorice un restaurante con venta de bebidas alcohólicas, sino tres por las características antes descritas.

4. El Programa Parcial de Desarrollo Urbano Lomas de Chapultepec tiene como objetivos primordiales los siguientes:

"III. IMAGEN OBJETIVO

La Imagen-Objetivo del Programa Parcial de Desarrollo Urbano Lomas de Chapultepec considera el desarrollo urbano de manera sistémica e integral, considerando los principales retos ambientales, socioeconómicos y urbanos, así como de ordenamiento territorial tomando en consideración los tres niveles de planeación (local, urbano y metropolitano).

OBJETIVO GENERAL

Mejorar las condiciones de vida de los habitantes del área del Programa Parcial de Desarrollo Urbano

² *Ibidem*, pág. 6.

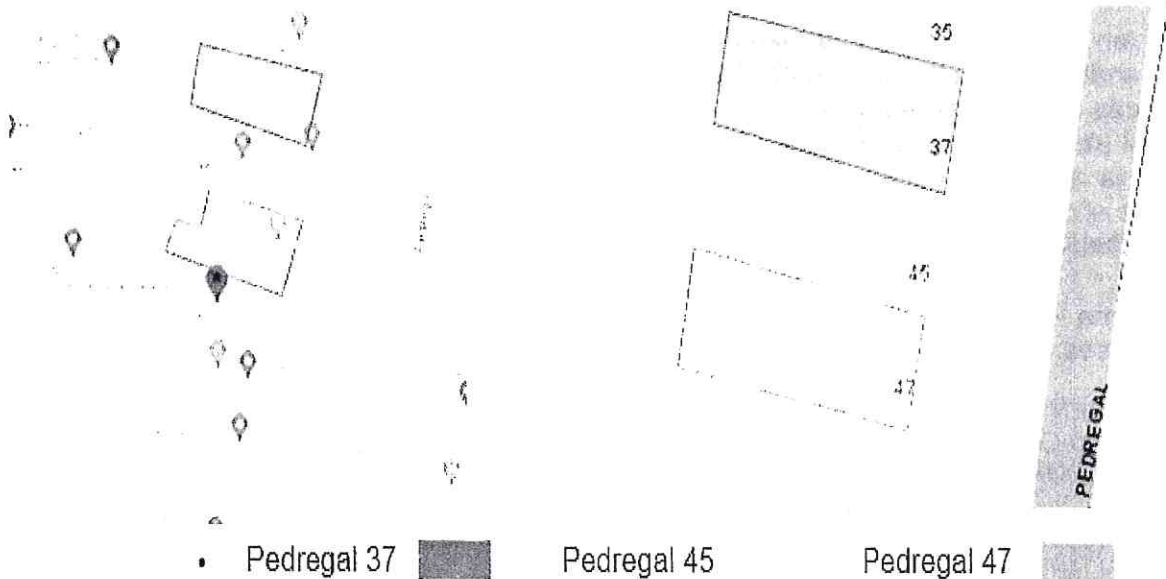
³ "Programa Parcial de Desarrollo Urbano Lomas de Chapultepec, del Programa Delegacional de Desarrollo Urbano para la Delegación Miguel Hidalgo" publicado el 06 de septiembre de 2021 en la Gaceta Oficial de la Ciudad de México número 677 Tomo I. pág. 165.

Lomas de Chapultepec, mediante un desarrollo urbano ordenado, incluyente y responsable medioambientalmente, que responda de manera sistémica e integral a los principales retos y oportunidades sociales, urbanas y ambientales.

(...)⁴

De lo anterior se desprende que el PPDU Lomas de Chapultepec, **busca mejorar las condiciones de vida de los habitantes del área mediante un desarrollo urbano ordenado, incluyente y responsable medioambientalmente**, a través de estrategias que permitan un ordenamiento territorial equilibrado que fomenten la recuperación y el fortalecimiento del uso habitacional sin incrementar de manera sustantiva la intensidad o el número de niveles. En concordancia con lo anterior, es importante señalar que el mismo Programa Parcial de Desarrollo Urbano Lomas de Chapultepec, prevé que a efecto de otorgar certeza jurídica en cuanto a los aprovechamientos que le corresponde a cada inmueble dentro del ámbito de aplicación del mismo, determina cómo deberá conformarse a la zonificación de un inmueble (uso de suelo, niveles o altura, área libre y densidad de vivienda), por zonas o colonias.

5. Por otro lado, cabe señalar, que esta Procuraduría, se encuentra analizando dos solicitudes más de cambio de uso de suelo que versan sobre los inmuebles ubicados en la Calle Pedregal 45 y Pedregal 47, Colonia Lomas de Chapultepec IV Sección, Alcaldía Miguel Hidalgo, inmuebles que físicamente son colindantes con el inmueble que nos ocupa, tal como se observa en la siguiente imagen:



[Handwritten signature]

⁴ *Ibidem*. pág. 139 y 140.

[Handwritten signature]

Al respecto, a efecto de atender la presente solicitud de cambio de uso de suelo, **resulta relevante señalar que las tres solicitudes, buscan la modificación tanto de zonificación como de uso de suelo, con características similares, es decir, del nivel 1 (pb), 2 y 3, se destinaria al uso de suelo para restaurante con venta de bebidas alcohólicas (todos los niveles con uso de suelo para restaurante con venta de bebidas alcohólicas, cuentan con cocinas independientes) y los tres niveles restantes destinados a uso de suelo habitacional, que si bien de las referidas solicitudes, no se da cuenta de que se pretenda la fusión de los tres inmuebles, tampoco se considera el impacto que generaría la construcción de hasta 9 establecimientos con giro de restaurantes con venta de bebidas alcohólicas, en lo particular por el ruido que se generaría por la operación de dichos establecimientos, la población flotante que se integraría a la zona, así como el aforo vehicular en la misma.**

Dicho razonamiento, atiende a los objetivos que busca el mismo Programa Parcial, pues de la revisión a la tabla de usos de suelo del mismo instrumento, se desprende que el uso de suelo para restaurante con venta de bebidas alcohólicas únicamente se encuentra permitido en la zonificación Habitacional Mixto, misma que prevé la convivencia de vivienda unifamiliar y plurifamiliar con uso de suelo comercial, pero que solamente con predios que cuenten con frente a corredores urbanos, situación que en el caso particular no acontece.

De aprobarse la presente iniciativa de cambio de uso de suelo, se contrapondría con el Programa Parcial de Desarrollo Urbano Lomas de Chapultepec, en su apartado de Imagen Objetivo ya señalado en párrafos anteriores, pues como se indicó, el objetivo general de dicho Programa Parcial es mejorar las condiciones de vida de los habitantes de la zona, por medio de un desarrollo urbano ordenado, por lo que de otorgarse el cambio solicitado esto no acontecería; ya que los impactos urbanos en la zona se incrementarían de manera significativa en cuanto a movilidad, factibilidad de servicios, generación de residuos sólidos urbanos, etc. y si se incrementara a 3 niveles en los predios colindantes sería punto de partida de nuevas solicitudes que en su conjunto propiciarán cambios en la estructura urbana y la mezcla de uso similares a los de un corredor urbano.


6. Finalmente, si bien el crecimiento económico como lo plantea la iniciativa resulta un tema de suma importancia, ésta debe considerar la dimensión medio ambiental, debiendo tener presente la preservación de los sistemas físicos, biológicos y todos los recursos naturales involucrados, tutelando así derechos inherentes a las personas, referentes al derecho a la ciudad, agua, salud, vida, por mencionar algunos, por lo que es necesario, que la ciudad se desarrolle de manera justa, segura, sana, accesible, asequible, resiliente y sostenible, a fin de promover la prosperidad y calidad de vida para todos.

En razón de los argumentos antes vertidos, y coincidiendo con el objetivo de hacer prevalecer la función de desarrollo sustentable de la propiedad del suelo, a través del establecimiento de derechos y obligaciones de los propietarios de inmuebles urbanos, respecto a los demás habitantes de la Ciudad de México y del entorno en que se ubican, garantizar su seguridad, así como transparentar y ordenar el desarrollo inmobiliario, en términos de los artículos 4 fracción V, y 42 fracciones II inciso i), IV, V y VI de la Ley de Desarrollo Urbano del Distrito Federal, esta Procuraduría considera que los elementos

vertidos son insuficientes para justificar la modificación pretendida, en consecuencia determina **DESFAVORABLE** la solicitud de iniciativa ciudadana.

Sin otro particular, reciba un cordial saludo.

**ATENTAMENTE
LA PROCURADORA**



MTRA. MARIANA BOY TAMBORRELL

MAEL/JARC/BE/JAD