



GOBIERNO DE LA
CIUDAD DE MÉXICO

PROCURADURÍA AMBIENTAL Y DEL ORDENAMIENTO
TERRITORIAL DE LA CIUDAD DE MÉXICO
SUBPROCURADURÍA DE ORDENAMIENTO TERRITORIAL

EXPEDIENTE: PAOT-2022-3922-SOT-1058

RESOLUCIÓN ADMINISTRATIVA

Ciudad de México, a

27 SEP 2022

La Subprocuraduría de Ordenamiento Territorial de la Procuraduría Ambiental y del Ordenamiento Territorial de la Ciudad de México, con fundamento en los artículos 1, 2, 5 fracciones I y XI, 6 fracción IV, 15 BIS 4 fracciones I y X, 21, 27 fracción III, 30 BIS 2 de la Ley Orgánica de la Procuraduría Ambiental y del Ordenamiento Territorial de la Ciudad de México, 1, 3, 4, 51 fracción I y 96 primer párrafo de su Reglamento; habiendo analizado los elementos contenidos en el expediente número PAOT-2022-3922-SOT-1058, relacionado con la denuncia presentada ante este Organismo Descentralizado, emite la presente Resolución considerando los siguientes: -----

ANTECEDENTES

Con fecha 08 de julio de 2022, una persona que en apego al artículo 186 de la Ley de Transparencia, Acceso a la Información Pública y Rendición de Cuentas de la Ciudad de México, ejerció su derecho a solicitar que sus datos personales fueran considerados como información confidencial, denunció ante esta Institución, presuntos incumplimientos en materia de desarrollo urbano (zonificación) y construcción (obra nueva), por la instalación de asentamientos humanos irregulares en el paraje Quimixtepec, en la zona cerril de Santa Cruz Acalpixca, Alcaldía Xochimilco, coordenadas 14 Q 492129.795, 2126271.29, la cual fue admitida mediante Acuerdo de fecha 21 de julio de 2022. -----

Para la atención de la denuncia ciudadana presentada, se realizó el reconocimiento de hechos y se informó a la persona denunciante sobre dichas diligencias, en términos de los artículos 5 fracción V y XI, 15 BIS 4 fracciones I, II y IV, 25 fracción III y 25 Bis de la Ley Orgánica de la Procuraduría Ambiental y del Ordenamiento Territorial de la Ciudad de México, así como 85 de su Reglamento. -----

ANÁLISIS Y VALORACIÓN DE LAS PRUEBAS Y DISPOSICIONES JURÍDICAS APLICABLES

En el presente expediente, se analizó la normatividad aplicable en materia de desarrollo urbano (zonificación) y construcción (obra nueva), como lo es: la Ley de Desarrollo Urbano y su Reglamento y el Reglamento de Construcciones, todos instrumentos vigentes para la Ciudad de México, así como el Programa Delegacional de Desarrollo Urbano vigente para Xochimilco y el Programa General de Ordenamiento Ecológico del Distrito Federal. -----

En este sentido, de los hechos denunciados, las pruebas recabadas y la normatividad aplicable, se tiene lo siguiente: -----



GOBIERNO DE LA
CIUDAD DE MÉXICO

PROCURADURÍA AMBIENTAL Y DEL ORDENAMIENTO
TERRITORIAL DE LA CIUDAD DE MÉXICO
SUBPROCURADURÍA DE ORDENAMIENTO TERRITORIAL

EXPEDIENTE: PAOT-2022-3922-SOT-1058

1.-En materia de desarrollo urbano (zonificación) y construcción (obra nueva)

Sobre el particular, personal de esta Subprocuraduría se constituyó en las inmediaciones del sitio denunciado ubicado en el paraje Quimixtepec, en la zona cerril de Santa Cruz Acalpixca, Alcaldía Xochimilco, coordenadas X_1 : 492131, Y_1 : 2126272, con la finalidad de realizar el reconocimiento de los hechos denunciados, diligencia de la cual se levantó el acta circunstanciada correspondiente en la que se hizo constar que se identificó un cuerpo constructivo en obra negra con materiales permanentes y con un sello de clausura impuesto por la Secretaría del Medio Ambiente de la Ciudad de México. (Ver Imagen 1). -----




Imagen 1. Localización y registro fotográfico de visita de reconocimiento de hechos en el predio objeto de denuncia.

Coordenadas de ubicación	
Eje X_1	492131
Eje Y_1	2126272

Se visualizó el plano para difusión con clave E-3, Zonificación y Norma de Ordenación, del Programa Delegacional de Desarrollo Urbano vigente para Xochimilco, al cual se sobrepone la poligonal del predio

Medellín 202, piso 5, colonia Roma Sur
alcaldía Cuauhtémoc, C.P. 06700, Ciudad de México
Tel. 5265 0780 ext 13311 o 13321

CIUDAD INNOVADORA
Y DE DERECHOS

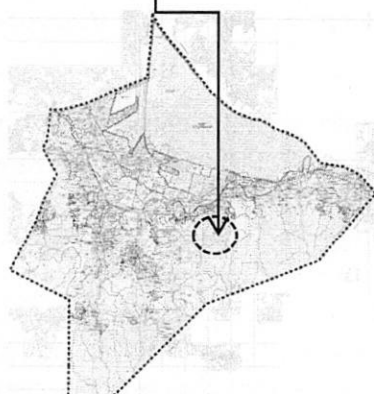

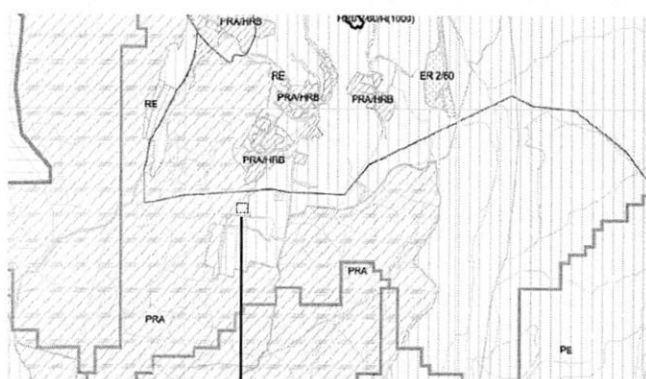


GOBIERNO DE LA
CIUDAD DE MÉXICO

PROCURADURÍA AMBIENTAL Y DEL ORDENAMIENTO
TERRITORIAL DE LA CIUDAD DE MÉXICO
SUBPROCURADURÍA DE ORDENAMIENTO TERRITORIAL

EXPEDIENTE: PAOT-2022-3922-SOT-1058

objeto de denuncia, determinando que el mismo se encuentra en **suelo de conservación**, le aplica la zonificación **PRA** (Producción Rural Agroindustrial) y **FC** (Forestal de Conservación) conforme al Programa General de Ordenamiento Ecológico de la Ciudad de México, y en ambos casos el uso de suelo habitacional no se encuentra permitido, como se muestra a continuación: -----



Zonificación asignada al sitio denunciado,
de conformidad con el PDDU de la Alcaldía
Xochimilco 2008 y el PGOEDF.



PROGRAMA GENERAL DE
ORDENAMIENTO ECOLÓGICO DEL
DISTRITO FEDERAL

SIMBOLOGÍA



Ubicación del sitio de denuncia



Ubicación de la zonificación en
el PDDU de Xochimilco

Coordenadas de ubicación	
Eje X ₁	492131
Eje Y ₁	2126272

Así mismo, se realizó la consulta al Sistema de Información Geográfica de la Secretaría de Desarrollo Urbano y Vivienda de la Ciudad de México (SIG-SEDUVI), y se constató que el predio objeto de denuncia se localiza dentro del polígono de la cuenta catastral 771_103_02, y le aplica la zonificación de **PE** (Preservación Ecológica) **PRA** (Producción Rural Agroindustrial), como a continuación se muestra: -----



GOBIERNO DE LA
CIUDAD DE MÉXICO

PROCURADURÍA AMBIENTAL Y DEL ORDENAMIENTO
TERRITORIAL DE LA CIUDAD DE MÉXICO
SUBPROCURADURÍA DE ORDENAMIENTO TERRITORIAL

EXPEDIENTE: PAOT-2022-3922-SOT-1058



Imagen obtenida del SIG-CiudadMX de SEDUVI de poligonal de catastro del polígono correspondiente al sitio objeto de denuncia.

Adicionalmente a lo anterior, personal de esta Entidad visualizó la versión digital simplificada del Inventario de Asentamientos Humanos Irregulares, consultada en el SIG-PAOT "Sistema de Información del Patrimonio Ambiental y Urbano de la CDMX", a la cual se sobrepone la poligonal del sitio objeto de denuncia, sin que el sitio se localice dentro de algún asentamiento registrado. -----

Por otro lado, cabe señalar que el el Suelo de Conservación es una región crítica para el bienestar de los habitantes de la Ciudad de México y Zona Metropolitana, por los servicios ambientales que presta, el funcionamiento natural de sus ecosistemas y agroecosistemas es fundamental para el mantenimiento del ciclo hidrológico de la Cuenca de México, ya que abarca las zonas más importantes para la recarga del acuífero. Además, la vegetación natural regula los escurrimientos superficiales y protege al suelo de la erosión hídrica y eólica. Asimismo, es una región prioritaria para la conservación de la diversidad biológica, especialmente por la diversidad de tipos de vegetación que contiene y su riqueza de vertebrados terrestres. -----

En el mismo sentido, el área clasificada como Forestal de Conservación se caracteriza por tener las mayores extensiones de vegetación natural, favorables por su estructura y función para la recarga del acuífero y la conservación de la biodiversidad. Son áreas que por sus características ecogeográficas, contenido de especies, bienes y servicios ambientales que proporcionan a la población hacen



EXPEDIENTE: PAOT-2022-3922-SOT-1058

imprescindible su conservación. Requieren que su uso sea planificado, controlado y racional para evitar su deterioro y asegurar su permanencia. -----

En esas consideraciones, se tiene que a la zona denunciada le aplica una regulación especial a fin de conservar los terrenos por sus valores ecológicos, tradicionales y culturales, mediante la continuidad de los sistemas de manejo tradicionales, y la instalación de asentamientos humanos irregulares es contrario al objeto de la misma, de conformidad con lo previsto en el Programa General de Ordenamiento Ecológico del Distrito Federal, por lo que corresponde a la Dirección General de Inspección y Vigilancia Ambiental de la Secretaría de Medio Ambiente de la Ciudad de México, mantener el estado de clausura, así como valorar la demolición del cuerpo constructivo identificado, con la finalidad de preservar el suelo de conservación y evitar la instalación y crecimiento de asentamientos humanos irregulares. -----

Así mismo, corresponde a la Dirección General de Asuntos Jurídicos y de Gobierno de la Alcaldía Xochimilco, realizar las acciones de verificación en materia de uso del suelo y construcción, e imponer las medidas de seguridad y sanciones procedentes, con la finalidad de preservar el suelo de conservación y evitar la instalación y consolidación de asentamientos humanos irregulares. -----

Cabe señalar que el estudio de los hechos investigados, y la valoración de las pruebas que existen en el expediente en el que se actúa, se realiza de conformidad con los artículos 21 segundo párrafo y 30 BIS de la Ley Orgánica de la Procuraduría Ambiental y del Ordenamiento Territorial de la Ciudad de México, 90 fracción X y 94 primer párrafo del Reglamento de la Ley Orgánica citada, y 327 fracción II y 403 del Código de Procedimientos Civiles para la Ciudad de México, de aplicación supletoria. -----

RESULTADO DE LA INVESTIGACIÓN

1. Al predio objeto de denuncia, ubicado en el paraje Quimixtepec, en la zona cerril de Santa Cruz Acalpixca, Alcaldía Xochimilco, coordenadas X₁: 492131, Y₁: 2126272, de conformidad con el Programa Delegacional de Desarrollo Urbano vigente para Xochimilco, le aplica la zonificación **PRA** (Producción Rural Agroindustrial) y **FC** (Forestal de Conservación) conforme al Programa General de Ordenamiento Ecológico del Distrito Federal, y en ambos casos el uso de suelo habitacional no se encuentra permitido. -----
2. Del reconocimiento de hechos realizado por personal adscrito a esta Subprocuraduría en el predio ubicado en el paraje Quimixtepec, en la zona cerril de Santa Cruz Acalpixca, Alcaldía Xochimilco, coordenadas X₁: 492131, Y₁: 2126272, se identificó un cuerpo constructivo en obra negra con materiales permanentes y con un sello de clausura impuesto por la Secretaría del Medio Ambiente de la Ciudad de México. -----



GOBIERNO DE LA
CIUDAD DE MÉXICO

PROCURADURÍA AMBIENTAL Y DEL ORDENAMIENTO
TERRITORIAL DE LA CIUDAD DE MÉXICO
SUBPROCURADURÍA DE ORDENAMIENTO TERRITORIAL

EXPEDIENTE: PAOT-2022-3922-SOT-1058

3. Corresponde a la Dirección General de Inspección y Vigilancia Ambiental de la Secretaría de Medio Ambiente de la Ciudad de México, mantener el estado de clausura, así como valorar la demolición del cuerpo constructivo identificado, con la finalidad de preservar el suelo de conservación y evitar la instalación y crecimiento de asentamientos humanos irregulares. -----
4. Corresponde a la Dirección General de Asuntos Jurídicos y de Gobierno de la Alcaldía Xochimilco, realizar las acciones de verificación en materia de uso del suelo y construcción, e imponer las medidas de seguridad y sanciones procedentes, con la finalidad de preservar el suelo de conservación y evitar la instalación y consolidación de asentamientos humanos irregulares. -----

La presente resolución, únicamente se circunscribe al análisis de los hechos admitidos para su investigación y al estudio de los documentos que integran el expediente en el que se actúa, por lo que el resultado de la misma se emite en su contexto, independientemente de los procedimientos que substancien otras autoridades en el ámbito de sus respectivas competencias. -----

En virtud de lo expuesto, de conformidad con los artículos citados en el primer párrafo de este instrumento es de resolverse y se: -----

----- **RESUELVE** -----

PRIMERO.- Téngase por concluido el expediente en el que se actúa, de conformidad con lo previsto en el artículo 27 fracción III, de la Ley Orgánica de la Procuraduría Ambiental del Ordenamiento Territorial de la Ciudad de México. -----

SEGUNDO.- Notifíquese la presente Resolución a la persona denunciante, a la Dirección General de Inspección y Vigilancia Ambiental de la Secretaría de Medio Ambiente de la Ciudad de México y a la Dirección General de Asuntos Jurídicos y de Gobierno de la Alcaldía Xochimilco, para los efectos precisados en el apartado que antecede. -----

TERCERO.- Remítase el expediente en el que se actúa a la Subprocuraduría de Asuntos Jurídicos para su archivo y resguardo. -----

Así lo proveyó y firma la Licenciada Leticia Quiñones Valadez, Subprocuradora de Ordenamiento Territorial de la Procuraduría Ambiental y del Ordenamiento Territorial de la Ciudad de México. -----

IGP/JDNN/IXCA