



GOBIERNO DE LA
CIUDAD DE MÉXICO

PROCURADURÍA AMBIENTAL Y DEL ORDENAMIENTO
TERRITORIAL DE LA CIUDAD DE MÉXICO
SUBPROCURADURÍA DE ORDENAMIENTO TERRITORIAL

Expediente: PAOT-2022-3910-SOT-1047

RESOLUCIÓN ADMINISTRATIVA

Ciudad de México, a

30 NOV 2022

La Subprocuraduría de Ordenamiento Territorial de la Procuraduría Ambiental y del Ordenamiento Territorial de la Ciudad de México, con fundamento en los artículos 5 fracciones I y XI, 6 fracción IV, 15 BIS 4 fracciones I y X, 21, 27 fracción III, 30 BIS 2 de la Ley Orgánica de la Procuraduría Ambiental y del Ordenamiento Territorial de la Ciudad de México, 4, 51 fracciones II y XXII y 96 primer párrafo de su Reglamento; habiendo analizado los elementos contenidos en el expediente número PAOT-2022-3910-SOT-1047, relacionado con la denuncia presentada ante este Organismo descentralizado, emite la presente Resolución considerando los siguientes: -----

ANTECEDENTES

Con fecha 08 de julio 2022, una persona que en apego al artículo 186 de la Ley de Transparencia, Acceso a la Información Pública y Rendición de Cuentas de la Ciudad de México, ejerció su derecho a solicitar que sus datos personales fueran considerados como información confidencial, denunció ante esta Institución presuntos incumplimientos en materia de construcción (ampliación) y riesgo, por los trabajos de obra que se realizan en calle Fray Bartolomé de Olmedo número 67, colonia Vasco de Quiroga, Alcaldía Gustavo A. Madero; la cual fue admitida mediante Acuerdo de fecha 25 de julio de 2022.-

Para la atención de la denuncia presentada, se realizaron el reconocimiento de hechos y las solicitudes de información y verificación a las autoridades competentes, y se informó a la persona denunciante sobre dichas diligencias, en términos de los artículos 5 fracciones VI y VII, 15 BIS 4, 25 fracciones I, III, IV, V, VIII y IX y 25 Bis de la Ley Orgánica de la Procuraduría Ambiental y del Ordenamiento Territorial de la Ciudad de México, así como 85 de su Reglamento. -----

ANÁLISIS Y VALORACIÓN DE LAS PRUEBAS Y DISPOSICIONES JURÍDICAS APLICABLES

En el presente expediente se analizó la normatividad aplicable en materia de construcción (ampliación) y riesgo, como es: la Ley de Gestión Integral de Riesgos y Protección Civil y el Reglamento de Construcciones, ambos para la Ciudad de México.-

En este sentido, de los hechos denunciados, las pruebas recabadas y la normatividad aplicable, se tiene lo siguiente: -----

1. En materia de construcción (ampliación) y riesgo.

El artículo 47 del Reglamento de Construcciones para la Ciudad de México establece que para **construir y/o ampliar**, el propietario, poseedor del inmueble o en su caso el Director Responsable de Obra y los Corresponsables, previo al inicio de los trabajos, tienen la obligación de **registrar la Manifestación de Construcción** correspondiente. -----



GOBIERNO DE LA
CIUDAD DE MÉXICO

PROCURADURIA AMBIENTAL Y DEL ORDENAMIENTO
TERRITORIAL DE LA CIUDAD DE MÉXICO
SUBPROCURADURIA DE ORDENAMIENTO TERRITORIAL

Expediente: PAOT-2022-3910-SOT-1047

Durante el reconocimiento de hechos realizado en fecha 06 de octubre de 2022 por personal adscrito a esta unidad administrativa, se hizo constar mediante acta circunstanciada que en el lugar objeto de denuncia, se observó un predio con dos construcciones preexistentes, una de un nivel con acceso peatonal y la segunda con tres niveles, constatando trabajos de ampliación de un segundo nivel a base de muros de tabique rojo en el inmueble ubicado en el extremo noroeste, observando que recientemente se llevó a cabo el colado de losa. Durante la diligencia se constataron trabajos constructivos en proceso de ejecución, por percibirse ruido generado por martilleo, observando que al interior se encontraban dos trabajadores de obra, sin constatar letrero con los datos de la obra. -----

Al respecto, se giró oficio al Director Responsable de Obra, propietario, poseedor y/o encargado del predio investigado, invitándolo a comparecer en las oficinas de esta Subprocuraduría para manifestarse respecto a los hechos que se investigan; sin que a la fecha de emisión de la presente se cuente con respuesta. -----

Asimismo, se solicitó a la Dirección General de Obras y Desarrollo Urbano de la Alcaldía Gustavo A. Madero, informar si para el predio objeto de denuncia cuenta con antecedente de registro de manifestación de construcción. En respuesta, la Subdirección de Licencias e Infraestructura Urbana adscrita a esa Dirección General, informó que no se encontró antecedente de Manifestación de Construcción en ninguna de sus modalidades, Licencia de Construcción Especial, Aviso de Terminación de Obra o Registro de obra Ejecutada. -----

Por otro lado, de las constancias que obran en el expediente, mediante oficio recibido en esta Procuraduría en fecha 03 de noviembre de 2022, la Subdirección de Verificación, Monitoreo y Selección adscrita a la Dirección General de Asuntos Jurídicos y de Gobierno de la Alcaldía Gustavo A. Madero, informó que en atención a varias denuncias ingresadas a través del Sistema Unificado de Atención Ciudadana, se realizó una inspección visual en el predio ubicado en calle Fray Bartolomé de Olmedo número 67, colonia Vasco de Quiroga, y posteriormente giró un citatorio al responsable de los trabajos constructivos, quien en fecha 01 de agosto de 2022 manifestó mediante escrito presentado ante esa Alcaldía "... que en la actualidad no se lleva ninguna construcción...". -----

Ahora bien, con la finalidad de allegarse de mayores elementos, personal adscrito a esta Subprocuraduría realizó un análisis multitemporal con las imágenes de Google Maps, en las que se advierte que **desde noviembre de 2008 hasta enero de 2016**, el inmueble investigado contaba con un nivel, y en la azotea se observan materiales de construcción (blocks) y techos de lámina, entre otros objetos acumulados; posteriormente, **de octubre de 2018 a junio de 2022**, se observa que en la azotea se adecuó una construcción provisional con techo de lámina, la cual fue cubierta con una lona que impide ver al interior; y finalmente, para **octubre de 2022**, en el reconocimiento de hechos realizado por personal adscrito a esta unidad administrativa, se constataron trabajos de ampliación del segundo nivel con materiales permanentes, a base de muros de tabique rojo con losa de concreto, tal y como se advierte en las siguientes imágenes: -----




GOBIERNO DE LA
CIUDAD DE MÉXICO

PROCURADURÍA AMBIENTAL Y DEL ORDENAMIENTO
TERRITORIAL DE LA CIUDAD DE MÉXICO
SUBPROCURADURÍA DE ORDENAMIENTO TERRITORIAL


Expediente: PAOT-2022-3910-SOT-1047




Noviembre 2008



Enero 2016






Octubre 2018



Junio 2022

Fuente: Google Maps



Fuente: Reconocimiento de hechos realizado por PAOT
Octubre 2022

En este orden de ideas, se advierte que en el inmueble objeto de denuncia se realizaron trabajos recientes de ampliación del segundo nivel, sin contar con el registro de manifestación de construcción tramitado ante la Dirección General de Obras y Desarrollo Urbano de la Alcaldía Gustavo A. Madero. -----

Ahora bien, **por cuanto hace a la materia de riesgo**, esta unidad administrativa solicitó a la Dirección Ejecutiva de Seguridad Ciudadana, Gestión Integral de Riesgos y Protección Civil de la Alcaldía Gustavo A. Madero, instrumentar evaluación en materia de protección civil, respecto al riesgo generado por los trabajos constructivos de ampliación que se ejecutan en el predio objeto de investigación; sin que a la fecha de la emisión de la presente se cuente con respuesta. -----



GOBIERNO DE LA
CIUDAD DE MÉXICO

PROCURADURIA AMBIENTAL Y DEL ORDENAMIENTO
TERRITORIAL DE LA CIUDAD DE MÉXICO
SUBPROCURADURIA DE ORDENAMIENTO TERRITORIAL

Expediente: PAOT-2022-3910-SOT-1047

Al respecto, el artículo 32 fracción VIII de la Ley Orgánica de las Alcaldías de la Ciudad de México, establece que las atribuciones exclusivas de las personas titulares de las Alcaldías en materia de obra pública, desarrollo urbano y servicios públicos son el vigilar y verificar administrativamente el cumplimiento de las disposiciones, así como aplicar las sanciones que correspondan, entre otras, **en materia de construcciones y protección civil.** -----

De lo antes expuesto, se concluye que los trabajos constructivos de ampliación de un segundo nivel que se realizan en el extremo noroeste del predio ubicado en calle Fray Bartolomé de Olmedo número 67, colonia Vasco de Quiroga, Alcaldía Gustavo A. Madero, no cuentan con Registro de Manifestación de Construcción, en contravención con lo establecido en el artículo 47 del Reglamento de Construcciones para la Ciudad de México. -----

Corresponde a la Dirección General de Asuntos Jurídicos y de Gobierno de la Alcaldía Gustavo A. Madero, instrumentar visita de verificación en materia de construcción (ampliación) y protección civil, por los trabajos de obra que se realizan en el predio investigado, valorando en su procedimiento el contenido de la presente resolución administrativa, e imponer las medidas de seguridad y sanciones procedentes; informando a esta Subprocuraduría el resultado de su actuación. -----

Corresponde a la Dirección Ejecutiva de Seguridad Ciudadana, Gestión Integral de Riesgos y Protección Civil de la Alcaldía Gustavo A. Madero, instrumentar evaluación en materia de protección civil, respecto al riesgo generado por los trabajos constructivos de ampliación que se ejecutan en el predio motivo de denuncia, informando a esta unidad administrativa el resultado de su actuación. -----

Cabe señalar que el estudio de los hechos denunciados y la valoración de las pruebas que existen en el expediente en el que se actúa, se realiza de conformidad con los artículos 21 segundo párrafo y 30 BIS de la Ley Orgánica de la Procuraduría Ambiental y del Ordenamiento Territorial de la Ciudad de México, 85 fracción X y 89 del Reglamento de la Ley Orgánica citada, y 327 fracción II y 403 del Código de Procedimientos Civiles para la Ciudad de México, de aplicación supletoria. -----

RESULTADO DE LA INVESTIGACIÓN

1. Durante el reconocimiento de hechos realizado por personal adscrito a esta Subprocuraduría, en el predio ubicado en calle Fray Bartolomé de Olmedo número 67, colonia Vasco de Quiroga, Alcaldía Gustavo A. Madero, se constataron trabajos de ampliación de un segundo nivel en el extremo noroeste, a base de muros de tabique rojo y losa de concreto, sin observar letrero con los datos de la obra. -----
2. Los trabajos constructivos de ampliación, no cuentan con Registro de Manifestación de Construcción, en contravención con el artículo 47 del Reglamento de Construcciones para la Ciudad de México. -----
3. Corresponde a la Dirección General de Asuntos Jurídicos y de Gobierno de la Alcaldía Gustavo A. Madero, instrumentar visita de verificación en materia de construcción (ampliación) y protección civil, por los trabajos de obra que se realizan en el predio investigado, valorando en su procedimiento el contenido de la presente



GOBIERNO DE LA
CIUDAD DE MÉXICO

PROCURADURÍA AMBIENTAL Y DEL ORDENAMIENTO
TERRITORIAL DE LA CIUDAD DE MÉXICO
SUBPROCURADURÍA DE ORDENAMIENTO TERRITORIAL

Expediente: PAOT-2022-3910-SOT-1047

resolución administrativa, e imponer las medidas de seguridad y sanciones procedentes; informando a esta Subprocuraduría el resultado de su actuación. -----

4. Corresponde a la Dirección Ejecutiva de Seguridad Ciudadana, Gestión Integral de Riesgos y Protección Civil de la Alcaldía Gustavo A. Madero, instrumentar evaluación en materia de protección civil, respecto al riesgo generado por los trabajos constructivos de ampliación que se ejecutan en el predio motivo de denuncia, informando a esta unidad administrativa el resultado de su actuación. -----

La presente resolución, únicamente se circunscribe al análisis de los hechos admitidos para su investigación y al estudio de los documentos que integran el expediente en el que se actúa, por lo que el resultado de la misma se emite en su contexto, independientemente de los procedimientos que substancien otras autoridades en el ámbito de sus respectivas competencias. -----

En virtud de lo expuesto, de conformidad con los artículos citados en el primer párrafo de este instrumento es de resolverse y se: -----

----- **RESUELVE** -----

PRIMERO.- Téngase por concluido el expediente en el que se actúa, de conformidad con lo previsto en el artículo 27 fracción III de la Ley Orgánica de la Procuraduría Ambiental y del Ordenamiento Territorial de la Ciudad de México. -----

SEGUNDO.- Notifíquese la presente Resolución a la persona denunciante, así como a la Dirección General de Asuntos Jurídicos y de Gobierno y a la Dirección Ejecutiva de Seguridad Ciudadana, Gestión Integral de Riesgos y Protección Civil, ambas de la Alcaldía Gustavo A. Madero, para los efectos precisados en el apartado que antecede. -----

TERCERO.- Remítase el expediente en el que se actúa a la Subprocuraduría de Asuntos Jurídicos para su archivo y resguardo. -----

Así lo proveyó y firma la Licenciada Leticia Quiñones Valadez, Subprocuradora de Ordenamiento Territorial de la Procuraduría Ambiental y del Ordenamiento Territorial de la Ciudad de México. -----